

# LEGENDA

proj. jezdnia z AC

proj. nawierzchnia z kruszywa (pobocza, zjazdy)

— — — — —
proj. pobocze ziemne

— — — — —
Granice obszaru objętego pozwoleniem na budowę

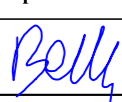


>

<

proj. przepust PP z murkiem czołowym

proj. rów otwarty

Podkład mapowy jest zgodny z mapą do celów projektowych przyjętą do zasobu  
 PODGiK pod nr GGIHODII.6642.1207.2022\_1 z dnia 03.10.2022

|  |  |   |
|--|--|---|
| Nazwa obiektu budowlanego  |  |   |
| <b>Rozbudowa drogi gminnej na działkach nr 1384/73, 1359/3 i 1384/78 w zakresie budowy zjazdów oraz budowa drogi gminnej wewnętrznej na działkach nr 1384/78, 1383/7, 1382/17 w m. Cygany.</b> |  |   |
| Tytuł rysunku  | <b>Projekt zagospodarowania terenu</b>               |   |
| Branża   | <b>Projektował</b>                                   |   |
| Drogowa  | mgr inż. Beata BARSZCZ<br>PDK/0086/POOD/10           | Podpis<br> |
| Branża   | <b>Sprawdził</b>                                     |   |
| Drogowa  | mgr inż. Katarzyna Rokita Ziętek<br>PDK/0022/POOD/08 | Podpis<br> |
| Branża   | <b>Opracował</b>                                     |   |
| Drogowa  | mgr inż. Włodzimierz BARSZCZ                         | Podpis<br> |

Data sporządzenia rys.: Listopad 2022
nr rys.